


Piraeus / Heterotopia



- Ομόνοια - Σημείο εκκίνησης/τερματισμού
Omonia - Starting & Ending Point
 - 1** Σταθμός ΗΣΑΠ Πειραιά
Piraeus Metro Station
 - 2** Σταθμός Λαρίσης Πειραιώς
Old Larissa Railway Station of Piraeus
 - 3** Αρχαιολογικός χώρος Ηετιώνειας Πύλης
Archaeological Site of Hetioneian Gate
 - 4** Πέντε σπίτια
Five Houses
 - 5** Κρυμμένη πλατεία
Hidden Square
 - 6** Ταινιόδρομος του Κράκαρη
Old Krakaris Conveyor Belt
 - 7** Σημείο θέασης Σιλό
Silo Viewpoint
 - Σιλό
Silo
 - "Hellas Liberty" Πλωτό Μουσείο -
Σημείο εκκίνησης/τερματισμού
"Hellas Liberty" Floating Museum -
Starting & Ending Point
-
- Τουαλέτες
Restrooms
 - Καφετέρια
Café
 - Προσοχή στη διάβαση
Attention to the crossing
-
- Πύλη E1
Gate E1
 - Πύλη E2
Gate E2
 - Πύλη E3
Gate E3
 - Πύλη E6
Gate E6



AKIRA TAKAYAMA Piraeus / Heterotopia



2-14 MAY 2017



A' Διαδρομή



Σημείο εκκίνησης:
Σταθμός ΗΣΑΠ Πειραιά
Starting Point:
Piraeus Metro Station



Βγείτε από το σταθμό, μπειτε στο λιμάνι και προχωρήστε προς την Πύλη Ε3.

Το επόμενο σημείο της διαδρομής είναι απέναντι από την Πύλη, έξω από το λιμάνι.

Exit from the station, enter the port and continue towards Gate E3. The next location is opposite the Gate, outside of the port.



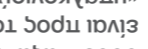
Συνεχίστε αβεβαιώνοντας την όδο Κανάρη. Μπειτε αριστερά στο πάρκο αμέσως πριν από την είσοδο του Αρχαιολογικού Χώρου.

Proceed through Kanari street. Enter the park on your left, right before the entrance of the Archaeological Site.



Ακολουθήστε την όδο Ανδρούτσου μέχρι «Πατάκωνιο».

Take Androutsou street until the end and is at the end of the pedestrian road - road of Kazantzaki street. The next location is at the end of the pedestrian road - balcony».



Ακολουθήστε μέσα στο λιμάνι έχοντας την Βασιλειάδου και μπειτε στο λιμάνι από την Πύλη Ε1. Προσχρή στη διάβαση!

Continue having the sea on your right and turn right towards the dock past the large building of the Ministry.



Κατεβείτε τα σκαλιά προς την πεζογέφυρα. Ακολουθήστε το μονοπάτι προς την Πύλη Ε1.

Descend the stairs to the pedestrian bridge. Follow the path towards the right side until the end of the bridge.



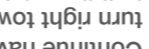
Συνεχίστε έχοντας στα αριστερά σας το λιμάνι από τον πεζόδρομο της οδού Βασιλειάδου και μπειτε στο λιμάνι από την Πύλη Ε1. Προσχρή στη διάβαση!

Continue having the port on your left on the pedestrian road of Vasiliadou street. Enter the port through Gate 1. Attention to the crossing!



Βγείτε από το λιμάνι από την Πύλη Ε1. Προσολή στη διάβαση!

Exit the port from Gate E1. Attention to the crossing! Proceed through Vasiliadou street, and then turn left to find Kountouriotou street. At the beginning of Karaiskaki street turn right on the alley next to the school.




Κατεβείτε την όδο Κανάρη και κάνετε πεζογέφυρα. Αβεβίτε τα πρώτα σκαλιά στα αριστερά σας.

Descend Kanari street and turn right on the small park past the café. Cross the old railway lines from the bridge.



Προχωρήστε μέσα στο λιμάνι συνεχίζοντας την όδο Κανάρη και κάνετε πεζογέφυρα. Αβεβίτε τα πρώτα σκαλιά στα αριστερά σας.

Follow the path on your right towards the pedestrian bridge. Go up the first stairs on your left.



Βγείτε από το λιμάνι από την Πύλη Ε1. Προσολή στη διάβαση! Συνεχίστε στην όδο Βασιλειάδου έχοντας το λιμάνι στα δεξιά σας. Στο τέλος του πεζόδρομου προχωρήστε στη συνέχεια του πεζοδρομίου τα δεξιά.

Exit the port from Gate E1. Attention to the crossing! Proceed through Vasiliadou street, having the port on your right. At the end of the pedestrian street follow the next pedestrian street on your right.



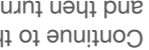
Κατεβείτε την όδο Κανάρη και κάνετε πεζογέφυρα. Αβεβίτε τα πρώτα σκαλιά στα αριστερά σας.

Go down Kanari street and turn right on the small park past the café. Cross the old railway lines from the bridge.



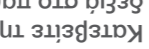
Συνεχίστε μέχρι το τέλος του πεζόδρομου και κάνετε αριστερά για να βρείτε την όδο Κουντουριώτου. Στην αρχή της οδού Καραϊσκάκη, κάνετε δεξιά στο δρομιάκι δίπλα στο σχολείο. Έπειτα προχωρήστε μέχρι το πάρκο από την είσοδο που βρίσκεται απέναντι.

Continue to the end of the pedestrian street and then turn left to find Kountouriotou street. At the beginning of Karaiskaki street turn right on the alley next to the school.



Ακολουθήστε το μονοπάτι στα δεξιά σας έχοντας την πεζογέφυρα. Αβεβίτε τα πρώτα σκαλιά στα αριστερά σας.

Follow the path on your right towards the pedestrian bridge. Go up the first stairs on your left.



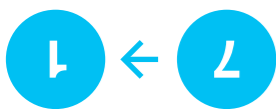
Κατεβείτε την όδο Κανάρη και κάνετε πεζογέφυρα. Αβεβίτε τα πρώτα σκαλιά στα αριστερά σας.

Go down Kanari street and turn right on the small park past the café. Cross the old railway lines from the bridge.



Μπειτε στο λιμάνι από την Πύλη Ε3 και συνεχίστε αριστερά. Βγείτε από την Πύλη Ε6 προς το Σταθμό του ΗΣΑΠ.

Enter the port through Gate E3 and proceed on the left. Exit the port through Gate E6 towards the Piraeus Metro Station.



B' Διαδρομή

Σημείο εκκίνησης:
Σιλό

Starting Point:
Silo



Ανοίξτε τον χάρτη εδώ
Unfold map here

sgt.gr